










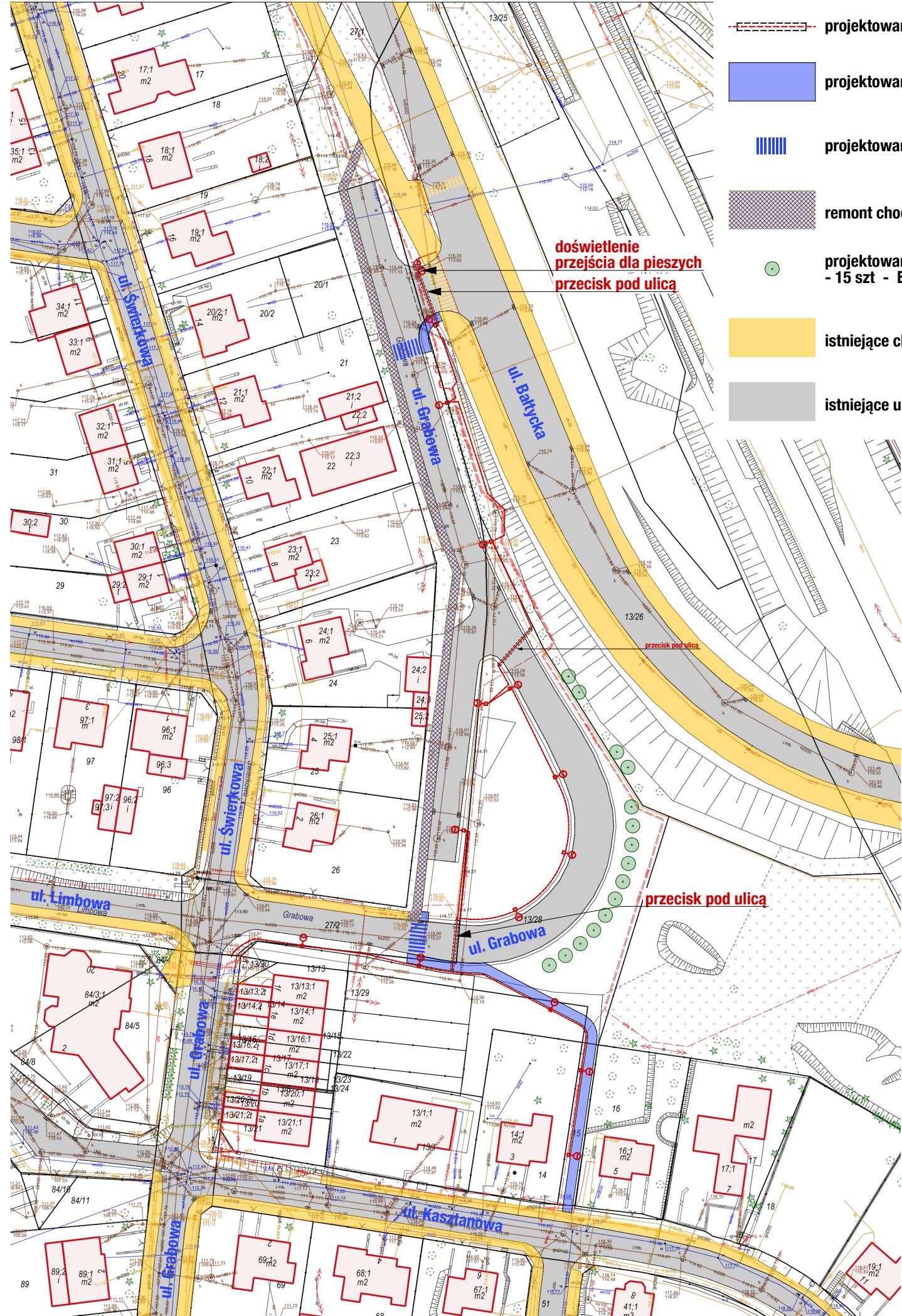
**OŚWIETLENIE ULICY GRABOWEJ W OLSZTYNIE
(ODCINEK ŁĄCZĄCY OSIEDLE LIKUSY Z ULICĄ BAŁTYCKĄ)
1 : 1000**

-  projektowane latarnie LED - 15 szt. - ETAP I
-  projektowane linie kablowe - 370 mb - ETAP I
-  projektowane przeciski kablowe - 3 szt. - ETAP I
-  projektowany chodnik - ETAP II
-  projektowane przejście dla pieszych - 2 szt. - ETAP II
-  remont chodnika - ETAP III
-  projektowane nasadzenia drzew (klony) - 15 szt. - ETAP IV
-  istniejące chodniki
-  istniejące ulice

przystanek autobusowy (do centrum)
przystanek autobusowy (do Grabowej ulicy - zabudowa)

Dokument bez mocy prawnej.

Wydruk mapy z systemu WebEwid



centrum szkoła podstawowa przedszkole usługi - LIDL

Wydruk w skali 1:500

Wydruk z systemu WebEwid

Sporządził: GOSC

Użyte informacje nie są dokumentami w postępowaniach administracyjnych i innych. Materiały zawierające informacje z powiatowego zasobu geodezyjnego i kartograficznego (w tym dane z operatu ewidencji gruntów i budynków Urzędu Miejskiego Olsztyn) należy zamawiać w Wydziale Geodezji i Gospodarki Nieruchomościami. Dokumenty zawierające inne informacje przetwarzane w Wewnętrznym Portalu Mapowym należy zamawiać w wydziałach merytorycznych, odpowiedzialnych za aktualizację tych danych.