










**KONTYNUACJA OŚWIETLENIA ULICY GRABOWEJ W OLSZTYNIE
(ODCINEK ŁĄCZĄCY OSIEDLE LIKUSY Z ULICĄ BAŁTYCKĄ) -
CHODNIKI I NASADZENIA** 1 : 1000

ZAKRES PROJEKTU WYKONANY W RAMACH OBO 2024:

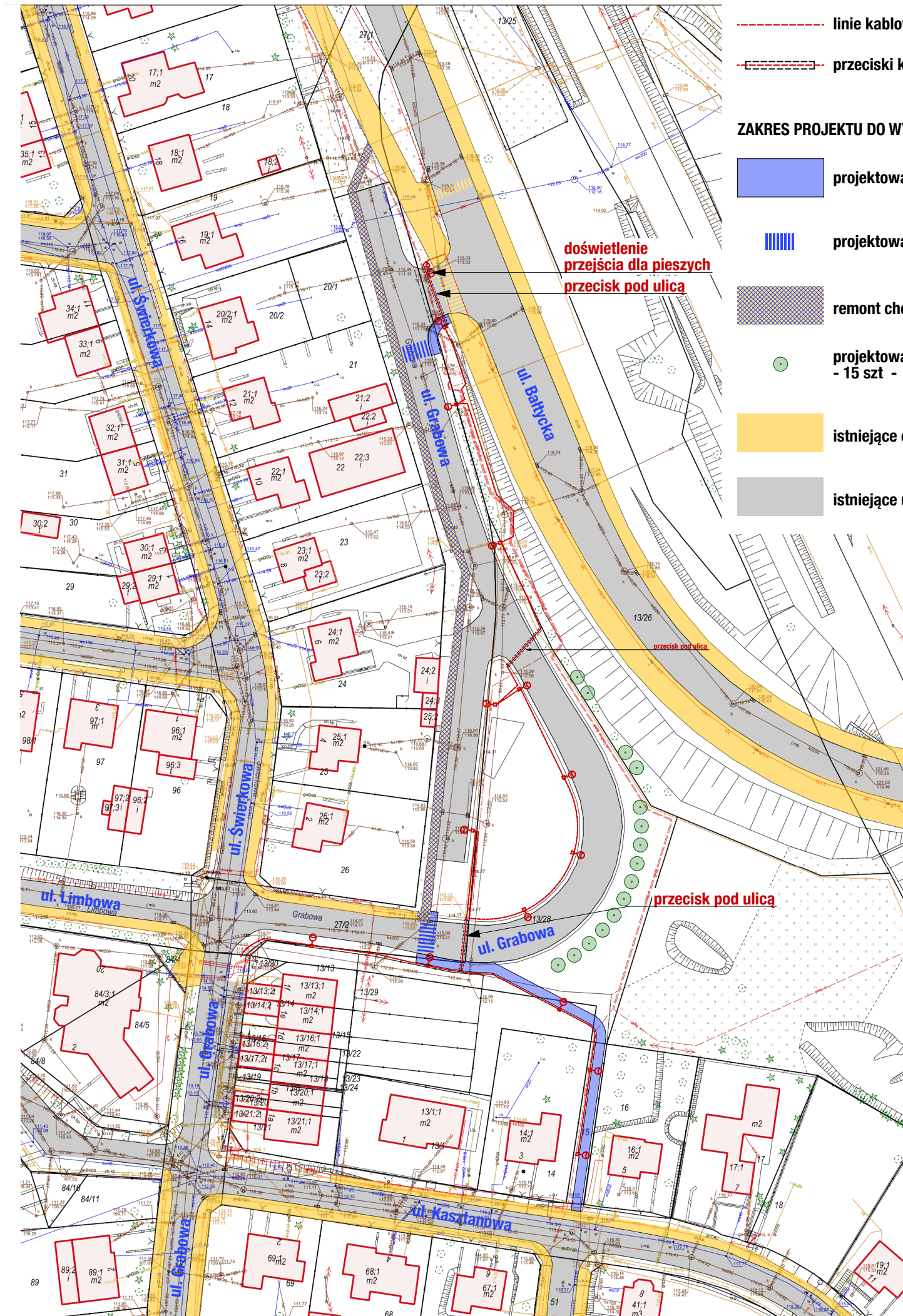
-  latarnie LED - 15 szt. - ETAP WYKONANY
-  linie kablowe - 370 mb - ETAP WYKONANY
-  przeciski kablowe - 3 szt. - ETAP WYKONANY

ZAKRES PROJEKTU DO WYKONANIA:

-  projektowany chodnik - ETAP II
-  projektowane przejście dla pieszych - 2 szt. - ETAP II
-  remont chodnika - ETAP III
-  projektowane nasadzenia drzew (klony) - 15 szt. - ETAP IV
-  istniejące chodniki
-  istniejące ulice

Dokument bez mocy prawnej.

Wydruk mapy z systemu WebEWID



centrum
szkole podstawowa
przedszkole
usługi - LIDL

Wydruk w skali 1:500

Wydruk z systemu WebEWID

Sporządził: GOSC

Liście informacyjne nie są dokumentami w postępowaniach administracyjnych i innych. Materiały zawierające informacje z powiatowego zasobu geodezyjnego i kartograficznego (w tym dane z operatu ewidencji gruntów i budynków Urzędu Miasta Olsztyn) należy zawiadomić w Wydziale Geodezji i Gospodarki Nieruchomościami. Dokumenty zawierające inne informacje przetwarzane w Wewnętrznym Portalu Mapowym należy zawiadomić w wydziałach merytorycznych, odpowiedzialnych za aktualność tych danych.